



# DOSSIER DE PRESSE 2024



**«Grands squelettes de pierre  
que le soleil tanne, que la pluie  
couvre de larmes et à qui le vent,  
qu'il soit murmure ou hurlement,  
prête sa voix sans mots...**

**... peau desséchée, pleurs sans émoi, plainte anonyme :  
si ces vestiges des forteresses du Midi sont plus muets  
que ceux de Babylone,  
serait-ce qu'ils sont trop près de nous encore ?**

**... de cette histoire et de ces héros fous,  
il ne reste plus qu'une chanson de geste  
dont les mots sont de pierre,  
dont la musique est faite de lumière,  
d'odeurs, de vent.»**

**Michel Roquebert  
«Citadelles du Vertige»**

# Nouveauté 2024

Découvrez le château de Puilaurens d'une manière inédite en 2024!

## UNE VISITE GUIDÉE AU LEVER DU SOLEIL



Lénaïc, guide au château et passionné d'histoire vous offre une expérience exclusive à 8h du matin!

Explorez ce site patrimonial sous une lumière magique, plongez dans l'histoire avec une visite intime et privilégiée.

La fraîcheur du matin ajoutera une touche spéciale à cette aventure.

Ne manquez pas cette opportunité cet été pour une expérience mémorable où chaque pierre raconte une histoire!

Dates : le mardi 30 juillet à 8h  
le mardi 20 août à 8h

Sur réservation uniquement.

## UNE VISITE GUIDÉE A 2 VOIX AVEC UNE CONTEUSE-MUSICIENNE

Notre toute nouvelle visite guidée à deux voix vous transporte dans l'histoire médiévale grâce à Lénaïc, notre guide passionné, et Rachel, conteuse-musicienne extraordinaire.

Plongez dans l'univers envoûtant des troubadours tandis que Rachel fait revivre leurs récits au son envoûtant de sa tampura, un instrument captivant.

Laissez-vous guider dans les deux enceintes du château, où chaque pierre raconte une histoire.

Cette expérience unique éveillera vos sens et vous transportera dans le temps, offrant une nouvelle perspective captivante sur le patrimoine exceptionnel de Puilaurens.

Dates : le jeudi 25 juillet à 16h30

Réservation fortement conseillée.



# Nouveauté 2024

Découvrez le château de Puilaurens d'une manière inédite en 2024!



## COURS DE YOGA DANS LA COUR DU CHATEAU

Immergez-vous dans la quiétude au Château de Puilaurens avec nos cours de Hatha Yoga dirigés par la Montserrat, professeure et habitante du village.

Dans la cour du château, laissez-vous guider par cette experte du bien-être pendant une heure de détente et d'harmonie au milieu de l'histoire médiévale.

À la suite de la séance, les participants sont invités à explorer librement les mystères du château.

Une expérience unique où la sagesse de Montserrat se combine à la découverte du patrimoine local.

Dates : le mardi 23 et 30 juillet à 18h30

le mardi 6 et 13 août à 8h

Sur réservation uniquement. Prévoir son mat.

# RESTAURATION 2024

Le château va connaître quelques agitations en 2024.

Dès le mois de mars, des travaux de restauration vont commencer sur le site. Ces travaux n'empêcheront pas la visite mais pourront occasionner quelques désagréments pour les photographes!

La tour Est va être entièrement restaurée, la batisse sud également, une partie du mur de la porte nord repris. Le point de vue sera aménagé pour un accès facilité.

Ces travaux seront l'occasion pour les visiteurs de voir et comprendre ce que sont des travaux à 700m d'altitude sans accès possible par la route et voir des travaux de précision pour rendre à chaque époque son éclat.

Vous pourrez suivre l'avancé des travaux sur notre site internet!!



# Programme d'animations 2024

## La Chasse aux oeufs Dimanche 31 mars - 11h à 15h

Au départ de l'accueil, avec une combinaison d'oeufs à retrouver dans l'enceinte du château, les enfants pourront découvrir le château d'une manière ludique. Il faudra se rendre dans les moindres recoins pour trouver les nids remplis d'oeufs.

Une fois de retour à l'accueil, les vrais oeufs en chocolat seront échangés contre les oeufs trouvés!

Places limitées, réservation conseillée



## JOURNEE EN FAMILLE - JEU DE PISTE



En l'an 1495, le Château de Puilarens se trouve assiégé par l'armée aragonaise. Soldats intrépides, Puilarens a besoin de votre bravoure !

Seule une arme secrète peut sauver le château de ce siège. À vous de la découvrir !

Au travers d'un piste passionnant qui vous emmènera dans le château et le village. Résolvez des énigmes pour dévoiler les mystères cachés et trouvez l'arme secrète qui assurera la défense du château.

Passez une journée en famille, alliant découverte historique, aventure palpitante et moments conviviaux dans l'atmosphère médiévale de Puilarens.

Calendrier des dates du jeu de piste en famille sur notre site internet, réservation en ligne possible. Venir à l'accueil du château entre 10h et 15h pour démarrer le jeu de piste. Durée du jeu dans le château 1h15 (visite incluse) et jeu de piste au village (30 minutes). Jeu de piste en deux parties, possibilité de pique-niquer au pied du château.

# Programme d'animations 2024

## VISITE GUIDEE TOUTE L'ANNEE



Explorez le Château de Puilaurens à travers une visite guidée captivante de Lénaïc, révélant les secrets de son histoire unique.

Érigé sur l'ordre de saint Louis vers 1250, le château dévoile son système défensif complet, ses chicanes stratégiques, et ses deux enceintes impressionnantes.

Lénaïc vous plonge dans l'atmosphère médiévale en détaillant le point de vue stratégique, les citernes ingénieuses, et la vie qui animait jadis ces murs.

Une expérience immersive qui transporte les visiteurs à travers le temps, révélant les trésors cachés de Puilaurens et son rôle dans la défense de la frontière.

Calendrier des dates de visites sur notre site internet, réservation en ligne possible.

Places limitées, réservation conseillée.

# Programme d'animations 2024

## VISITE GUIDEE A 2 VOIX



Les jeudis 18 juillet et 1er août à 16h30, une visite guidée un peu particulière se déroulera.

En effet, **Lénaïc** vous guidera dans la forteresse pour vous raconter son histoire, la vie passé dans ce site.

Il sera accompagné par **Clara**, chargée de mission au Parc Naturel Régional Corbières Fenouillèdes qui de son côté vous apportera de nombreux éléments en parallèle sur la géologie du site, l'emplacement stratégique de ce dernier et sa particularité.

Réservation conseillée

Les jeudis 8, 15 et 22 août à 16h30, une visite guidée insolite vous est proposée.

**Lénaïc** guide au château, vous racontera l'histoire de cette forteresse royale, la vie passé dans ce site.

Il sera accompagné par **Aliette**, viticultrice à Caudiès, qui vous parlera des rituels de la table, des boissons du moyen-âge et vous fera déguster quelques breuvages ainsi que quelques mignardises d'inspiration culinaire médiévale.

Réservation conseillée



# VOIE DES ARTS

2ème édition

Un week-end artistique  
La voie des arts



Les 1er et 2 juin, le village de Lapradelle, le village de Puilaurens et le château deviennent une grande galerie d'expositions où l'art sous toutes ses formes s'expriment.

Quand les artistes-habitants dévoilent leurs arts...

Partez à la découverte de l'art du village de Lapradelle au Château de Puilaurens.

Expositions artistiques et philatéliques, salon du livre, salon de l'artisanat d'art, visites guidées du château, bal trad, concert...

A vertical poster for the event. The top half has a green background with the text 'LAPRADELLE-PUILAURENS' in white. Below that, 'LA VOIE DES ARTS' is written in large white letters, with a palette icon to the right. Underneath, '2ÈME ÉDITION' is written in smaller white letters. A pink oval on the left contains the dates '1 &amp; 2 JUIN 2024'. The bottom half of the poster features a photograph of three people outdoors: a man in a dark jacket holding a book, a woman in a white jacket kneeling and looking at a framed picture, and a woman in a yellow top and blue apron standing behind a table covered with a blue patterned cloth. The background of the photo shows a stone castle on a hill. At the bottom, there is a pink banner with logos for 'Aude', 'Château de Puilaurens', 'Lapradelle', and 'Puilaurens', along with the website 'www.chateau-puilaurens.com'. A small version of the event logo is also present in the bottom right corner.



# Situation géographique



Le château de Puilaurens est situé en région Occitanie au sud du département de l'Aude, limitrophe des départements des Pyrénées-Orientales au sud, de l'Ariège à l'ouest, de la Haute Garonne au nord-ouest, du Tarn au nord et de l'Hérault au nord-est.

De la mer Méditerranée aux Pyrénées, des espaces lagunaires au Massif Central, des Corbières au Lauragais, l'Aude présente sur l'ensemble de son territoire une palette exceptionnelle de paysages et de sites naturels.

À l'est, le département est bordé par la Méditerranée (Golf du Lion) sur 47km.

L'Aude est aussi un département pyrénéen dont le point culminant est le pic du Madrès à 2469 m.

La commune de Puilaurens-Lapradelle se situe en Haute Vallée de l'Aude et compte 281 habitants. Elle est tout entière dominée par le signe du partage entre l'ancien et le nouveau.

Puilaurens, le vieux village, occupe la vallée inférieure du Campérié et celle de la Boulzane. Affluent de l'Agly, elle a entamé, en amont de Puilaurens, les terrains primaires du massif hercynien de l'Agly, mettant au jour des roches métamorphiques très variées renfermant quelques filons métallifères (fer, cuivre, plomb argentifère) et surtout du feldspath, minéral dont on se sert pour la verrerie et la céramique (à Salvezines).



Lapradelle, la «ville neuve» qui, à la fin du XIXe et à l'orée du XXe, a poussé à la confluence de la Vallée de la Boulzane et du Fenouillèdes. L'imposant viaduc de 190m de long, magnifique œuvre d'art, marque à tout jamais le passé ferroviaire de Lapradelle, qui fut une station privilégiée de la ligne Rivesaltes-Quillan.



## Un écrin paysager préservé

La commune de Puilaurens-Lapradelle est aussi remarquable par les forêts qui la bordent :

- A l'Ouest les forêts d'**En Malo** et de **Bac Estable**,
- Au Sud les forêts de **Boucheville** et de **Salvanère**,
- Au Nord la forêt des **Fanges**.



Cette ancienne forêt royale  
des Fanges a connu son essor  
sous Colbert

qui destinait ses sapins de grande taille  
au bois de mâturation  
des Galions du Roi Soleil.

Une muraille de 7 km séparait  
la forêt royale de la forêt domaniale. On en retrouve  
encore

aujourd'hui les traces et quelques  
pierres gravées de la fleur de Lys.

## Le site avant la croisade

Le peuplement de la vallée de la Boulzane est très ancien. On y a retrouvé des traces de campements humains. Les falaises rocheuses qui bordent la vallée à l'est recèlent de nombreuses grottes, assez facilement accessibles, ayant abrité des vestiges datés de la période du paléolithique supérieur à l'époque médiévale. Les pentes sud de la colline du château recèlent des tessons non tournés.

Les chasseurs magdaléniens qui la fréquentaient, il y a 12 000 ans venaient y traquer le bouquetin, l'isard, le renne, le lièvre et pêchaient au harpon le saumon et la truite, dans la rivière.

En 985, apparaît la première mention du château de Puilaurens, qui appartenait alors à l'Abbaye de Saint-Michel de-Cuxa.

En 1111, le Fenouillèdes\* est placé sous l'autorité du Vicomte de Narbonne, frère utérin et vassal du comte de Barcelone.



En 1217, le premier châtelain connu de Puilaurens, Pierre Catala, est témoin de la soumission de Guillaume de Peyrepertuse à Simon de Montfort.

Douze ans plus tard, c'est Guillaume de Peyrepertuse qui commande la place. Puilaurens est ensuite tenu par Roger Catala, qui, comme son prédécesseur, y abrita de nombreux cathares, de 1240 à 1250.

# Le catharisme



Le catharisme est une dissidence chrétienne touchant l'Europe dès l'an Mil. Pour les cathares\*, l'âme est emprisonnée sur Terre par le Diable. Elle ne peut s'en libérer qu'en recevant l'Esprit Saint, grâce au baptême par imposition des mains, appelé «consolament» en occitan.

Au début du XIIIe Siècle devant l'influence grandissante du catharisme au sein de l'aristocratie méridionale, la Papauté déclencha la Croisade contre les Albigeois\*. Après plus de vingt ans de combats, le comté de Toulouse et la vaste vicomté de Carcassonne furent soumis au royaume de France.

Avec la défaite occitane, «l'église des Bons Chrétiens» devint un mouvement clandestin contre lequel le pape institua l'Inquisition. Ce tribunal religieux chargé de la répression systématique de l'hérésie\*, se donna pour objectif d'éliminer en priorité les membres du clergé cathare, désignés par le nom de «parfaits»\*. Les contrées montagneuses, comme le Fenouillèdes, constituèrent alors des abris sûrs pour les cathares en fuite. Mais au début du XIVe, la répression et les bûchers vinrent définitivement à bout du catharisme occitan.

## Les cathares et le château

En règle générale, l'aristocratie du Fenouillèdes est favorable à l'hérésie. La vicomté de Fenouillet, dont relève le château, était tenue par les Saissac, famille notoirement hérétique venue du nord de Carcassonne.



Les registres d'inquisition mentionnent dans les années 1240, la présence d'une communauté cathare structurée à Puilaurens et dans les châteaux voisins.

C'est au cours de cette période que Puilaurens (1240-1250) comme de beaucoup de sites fortifiés des Pyrénées Audoises et Ariégeoises a servi de refuge à un petit groupe de cathares fugitifs.

En 1240, une dizaine d'entre eux y a séjourné mais s'agissait-il d'une véritable communauté comme à Montségur ? Ces chrétiens dissidents ne possédaient pas de maison dans le village, le castrum semble avoir servi de relais, de refuge temporaire. Le diacre du Fenouilhledès, Pierre Paraire y est venu en 1242 après un séjour dans un village du Carcassès. Il trouva refuge, ensuite, à Quéribus.

Dans les inexpugnables châteaux du Fenouillèdes, chevaliers dépossédés entrés en rébellion (appelés faydits en occitan) se mêlent aux prédicateurs cathares traqués par l'Inquisition.

Une à une, le plus souvent par reddition, ces places fortes tombent aux mains du Roi de France, contraignant les réfugiés qu'elles abritaient à se disperser et à fuir.

Une certaine Saurine Rigaud, habitante de Fanjeaux et croyante cathare a trouvé refuge à Puilaurens en 1240 où elle y a rencontré 12 religieux dont 8 femmes.

## La période Royale

On ne connaît pas le moment exact où le château passe sous contrôle royal mais l'annexion semble consommée vers 1250. En 1255, Saint-Louis donne l'ordre au sénéchal de Carcassonne de fortifier le château.

En 1258, le traité de Corbeil conclu avec Jacques 1er devait fixer la frontière entre la France et la Catalogne. Il faisait du Fenouilhédès une viguerie royale de la sénéchaussée de Carcassonne. La défense de la frontière reposait sur un réseau de forteresses satellites de la sénéchaussée de Carcassonne, ses «cinq fils» : Aguilar, Termes, Quéribus, Peyrepertuse et Puilaurens. Ce dernier verrouillait une des voies d'invasion de la cité par le Fenouilhédès et la Haute-Vallée de l'Aude.



Après la 1ère campagne de travaux sous Louis IX, il est occupé en 1260 par la plus importante garnison de toute la frontière, sous les ordres d'Odon de Montreuil.

Jusqu'au Traité des Pyrénées (1659), le château subit plusieurs incursions espagnoles. Il résiste à deux sièges mais il est pris en 1636 par défaut, la moitié de la garnison est à Port Leucate et 800 espagnols venus de Prades réussissent à le prendre. Mal défendu et peu entretenu dès la fin du XVIIe siècle, il est définitivement abandonné à la Révolution.

## Une position stratégique à défendre

Édifié à près de 700 mètres d'altitude, sur un éperon rocheux appelé le Mont Ardu, le château de Puilaurens, domine les villages de Puilaurens et Lapradelle.

Il surplombe un carrefour naturel. Au sud en direction des Pyrénées, la vallée de la Boulzane s'ouvre par le col d'Aussières sur Prades et le Conflent.

D'est en ouest, le couloir du Fenouilhédès relie la plaine du Roussillon à la Haute-Vallée de l'Aude.

Sa position au bout du Fenouillèdes et de la vallée de la Boulzane en font une position à défendre pour le Roi de France face au Royaume d'Aragon.

Avant la construction royale, il existait un castella occitan. Le chantier de réaménagement et de construction du site actuel date très vraisemblablement du dernier tiers du XIIIe siècle, mais différentes modifications vont être apportées jusqu'au XVIIe.



## Le site



- 1 Accès en chicanes
- 2 Enceinte basse
- 3 Courette
- 4 Accès poterne nord
- 5 Citerne
- 6 Poterne est
- 7 Point de vue
- 8 Enceinte haute
- 9 Galerie
- 10 Donjon
- 11 Citerne haute
- 12 Tour de la Dame Blanche

## Exemple d'architecture militaire de défense

Le château de Puilaurens est l'archétype de la citadelle médiévale militaire de montagne. Le site présente tous les systèmes de défense inventés entre le 13<sup>e</sup> et le 17<sup>e</sup> siècle, au fur et à mesure que l'armement évolue, des arcs et des arbalètes aux mousquets et canons, en passant par les catapultes et les trébuchets.

L'accès s'effectue au sud-ouest par une rampe en chicanes aménagée dans une faille du rocher et bordée de murs par la suite fortifiés pour les armes à feu (XV<sup>e</sup>). Une place d'armes, entourée de murs percés d'embrasures également pour armes à feu et formant une barbacane, en protège le flanc méridional. Le château proprement dit se compose essentiellement de deux enceintes accolées. La première s'organise autour d'une cour, la seconde est un réduit fortifié dominant la première de quelques mètres.


La porte d'entrée débouche sur une courette, qui elle-même ouvre sur une cour, dont le tracé irrégulier épouse les contours du rocher, délimite un vaste espace de 60 m sur 25 m. Elle est fermée par des courtines hautes de 8 à 10 m, unissant deux tours semi-circulaires ouvertes à la gorge. Elle a conservé l'essentiel de son crénelage, sans doute refait au XVI<sup>e</sup> ou XVII<sup>e</sup> siècle.



## L'enceinte basse

Les ruines d'un bâtiment, construit au revers du front nord, gardent la trace d'un accès partiellement enterré. Il dessert une citerne et une salle défendue par deux archères ; une poterne surplombe les vestiges d'une citerne extérieure. En face, côté sud, se dessine un autre bâtiment avec les restes d'une cheminée, signe d'un peu de confort.

Une deuxième poterne, percée au pied de la tour à bossage sud-est, donne accès à une plate-forme extérieure. À l'ouest s'élève une tour de plan outrepassé ouverte à la gorge, qu'un mur récent a obturé.



Par l'intermédiaire d'une passerelle, aujourd'hui reconstituée, une rampe permettait l'accès à la seconde enceinte.

## L'enceinte haute

La porte, identique en proportion à celle de la 1ère enceinte, s'ouvre dans l'angle sud-est. Immédiatement en face, un couloir situé entre rocher et courtine mène à la tour, ouverte à la gorge. Sur un côté s'ouvre un étroit boyau dans le rocher, accédant à des galeries débouchant sur l'extérieur, à flanc de falaise. Celles-ci, devaient servir de magasins ou de réserves.

En empruntant des escaliers, mis au jour lors des travaux, on arrive à une tour de plan quadrangulaire. Munie d'une cheminée, cette tour habitable semble ne pas remonter au-delà du XVIe siècle. Vers l'ouest, des courtines soigneusement appareillées dominent les chicanes d'accès. Elles aboutissent à une tour circulaire à bossage, dont la pièce au niveau du sol conserve une voûte d'ogives et un conduit porte-voix. On l'appelle la tour de la "Dame Blanche".



A l'étage, une fenêtre à coussièges et une porte en tiers-point subsistent. Desservies par un escalier condamné par les travaux du XVIIe siècle, des latrines sont visibles ainsi que la citerne. Les tours ouest et nord, leurs courtines adjacentes, la porte, sont effectivement d'époque médiévale. Le reste de la construction, réalisée en maçonnerie tout-venant ou de récupération, appartient aux XVIe et XVIIe siècles.



Une légende rapporte que le fantôme de « Dame Blanche de Bourbon », petite nièce de Philippe le Bel, vient pendant les pâles nuits, promener ses vapoureux voiles sur le chemin de ronde des remparts démantelés.

# En route pour l'UNESCO

Restructurés dans la seconde moitié du XIII<sup>e</sup> siècle sur ordre du roi, sur des sites occupés au préalable par des constructions féodales, ces châteaux, construits sur des pitons aux parois abruptes, **Peyrepertuse, Quéribus, Puilaurens, Aguilar, Termes, Lastours, Carcassonne, Montségur**, constituent, avec Carcassonne, centre du pouvoir militaire, politique et administratif, un témoignage unique de ce qu'était un **système territorial de défense coordonné et homogène.**

L'ensemble de ces forteresses reprend, en l'adaptant aux sites de montagne, le modèle « philippin » : plan géométrique, avec des tours de flanquement rondes et creuses, des crénelages et des hourds, dans une recherche de symétrie architecturale.

Ce témoignage de l'affirmation d'une architecture militaire royale de défense destinée à contrôler la frontière franco-aragonaise est inscrit comme bien en série sur la **liste indicative de l'Etat Français** dans la perspective d'une inscription au Patrimoine mondial de l'UNESCO dans les années à venir.



LES  
CITADEL-  
LES DU  
VER-  
TIGE  
EN LICE POUR  
L'UNESCO



# Les + du château

## VISITE GUIDEE DISPONIBLE EN 3 LANGUES

Au Château de Puilaurens, nous privilégions la médiation par la présence d'un guide qui vous accompagne dans le château pour vous le faire découvrir avec ses anecdotes, ses histoires. Il répondra à toutes vos questions pendant et après la visite !

Visite guidée disponible en français, anglais et espagnol

Contact : 04.68.20.65.26 - animation@chateau-puilaurens.com

## LA BOUTIQUE

A l'accueil du château, des produits locaux ainsi que des souvenirs et des publications sont à la vente. Le Château de Puilaurens propose sa pièce souvenir. Des boissons fraîches locales, des boissons chaudes, des glaces et des biscuits artisanaux sont également disponibles.



## LES SERVICES

- aire de pique-nique ombragée.
- des toilettes
- une borne électrique pour véhicules.

# Les + du village

## UN VILLAGE D'ARTISTES

2 galeries d'art sont installées à Lapradelle.

- Atelier 25 - Dominique Chouaba (peintre)
- Galerie du bout du monde - Art Anders (photographe)



## UN COUTELIER A PUILAURENS

Baptiste Six, a installé son atelier au-dessus de la grange où il propose de vous faire découvrir l'art de la coutellerie. L'Ame de SIX se visite. Contact: 06 37 15 40 97.

## DES SERVICES

- Une aire de camping-car à côté de la caserne des pompiers
- Une agence postale
- Une épicerie ouverte du mardi au dimanche de 7h45 à 12h30



# Activités à combiner avec la visite du château

## LE TRAIN ROUGE

A bord de ce train touristique, la Vallée du Fenouillèdes s'offre aux passagers. D'avril à fin octobre, ce train rouge rallie, la célèbre capitale du muscat: Rivesaltes à Saint-Martin Lys dans l'Aude, via Axat. Un voyage qui permettra de découvrir entre tunnels et ponts d'une autre manière la Vallée. Plusieurs circuits sont possibles à la ½ journée ou journée en été notamment en train découvert. Plus d'infos : [www.tpcf.fr](http://www.tpcf.fr)



## LA PISCINE d'AXAT

Sur les hauteurs d'Axat, la piscine offre un moment de détente en plein air. pour toute la famille. Tobogans et coin balnéo-jacuzzi sauront ravir les petits comme les grands. [baignade-pyreneesaudois.es.jimdo.free.com](http://baignade-pyreneesaudois.es.jimdo.free.com)

## LA RANDONNEE

Nichée au pied des Pyrénées, cette terre de randonnée, vous invite à la découverte de villages authentiques. Des paysages étonnants vous attendent : gorges, vignes dorées, sapinières ombragées, forêts royales, collines verdoyantes.

Autour du Château, plusieurs randonnées sont proposées :

- o Les sentiers du Château de Puilaurens
- o sentier d'interprétation Col de Campérié (rando familiale)
- o La Forêt d'en Malo (randonnée sportive)

[www.rando-pyreneesaudois.es.com](http://www.rando-pyreneesaudois.es.com)



## LES SPORTS D'EAU VIVES

À travers les gorges de la Pierre Lys et les gorges de Saint Georges, les 12 km de rivière sportive offrent un spot idéal pour le rafting, le kayak mais aussi la nage en eau-vive (hydrospeed). [www.pyreneesaudois.es.com](http://www.pyreneesaudois.es.com)

## LE VELO (VTT - CYCLO)

L'Espace VTT-FFC des Pyrénées, le plus grand site VTT des Pyrénées propose 39 circuits balisés du plus facile au plus difficile. Il est également possible de découvrir les châteaux en vélo de route au travers de boucles cyclo.

[www.vtt-pyrenees.com](http://www.vtt-pyrenees.com) et [www.cyclo-pyrenees.com](http://www.cyclo-pyrenees.com)



## LA PECHE

Il existe sur les Pyrénées Audoises, 7 Parcours pêche No-Kill : Campagne sur Aude, Quillan, Axat, Belfort sur Rébenty, Joucou, Cailla et Gincla.

Au travers de l'ensemble de ces parcours un potentiel halieutique unique avec la Truite Fario, espèce endémique et l'ombre commun introduit dans l'Aude depuis plusieurs années.

[www.peche-pyreneesaudois.es.com](http://www.peche-pyreneesaudois.es.com)

# Le sentier cathare

Le Sentier Cathare (GR367) s'étend sur plus de 200km de Port La Nouvelle jusqu'à Foix et permet, en 12 étapes, de visiter les vestiges des Châteaux dits cathares (Quéribus, Peyrepertuse, Puilaurens, Puivert, et Montségur pour les plus connus), mais aussi l'égrènement de petites églises, chapelles, oratoires, abreuvoirs, petits villages et hameaux, qui révèlent notre histoire très ancienne devenue légende.



Il traverse d'est en ouest le territoire des Pyrénées Audoises en 2 étapes. En venant des petits villages de St-Just-et-le-Bézu et de St-Julia-de-Bec, les paysages et parfums méditerranéens, tout à coup, juste au-dessus de Quillan, en arrivant à Coudons et Nébias, y affrontent les sapinières et les pâturages montagnards aux senteurs plus lourdes.

En arrivant du Col du Campérié, au détour d'un virage la silhouette de la citadelle médiévale de Puilaurens s'offre au regard du randonneur.

# Infos pratiques

## TARIFS INDIVIDUELS 2024

Adulte : 7€

Enfant (6 - 15 ans) : 4€

Enfant - de 6 ans : gratuit

Groupe (à partir de 10 adultes) : 6€

Entrée adulte (cartes réseaux) : 6€

Visite guidée adulte : 9€

Visite guidée enfant (6-15ans) : 5€

Visite guidée groupe : sur devis

## HORAIRES 2024

Ouverture annuelle du 23 mars au 11 novembre 2024

Mars - Avril - Octobre : tous les jours de 10h à 17h

Mai - Juin - Septembre: tous les jours de 10h à 18h

Juillet - Août : tous les jours de 9h à 19h

Novembre : du 1er au 11 de 10h - 17h

Dernière entrée pour la visite, 20 minutes avant la fermeture.

## Réserver sa visite guidée en ligne

Pour toute les visites qu'elles soient libres ou guides, il est possible de réserver en ligne.

Pour les visites guidées, selon le calendrier des visites organisées.

D'avril à novembre, le château va proposer des visites guidées pour les individuels pendant les différentes vacances.

Le calendrier des visites guidées est disponible sur le site internet.

Il sera possible de réserver sa visite guidée à l'avance en choisissant sa date de venue.



## Offres scolaire



Le château propose avec son guide Lénéïc plusieurs offres scolaires. Visites guidées pour tous les niveaux, jeux de piste... Un dossier scolaire est disponible sur demande.

Château de Puilaurens  
Route du château  
11140 Puilaurens - France  
Tel. : 33 (0)4.68.20.65.26  
contact@chateau-puilaurens.com  
www.chateau-puilaurens.com

# Lexique

\*Cathare : L'utilisation de ce terme rarement employé au Moyen Age et toujours de façon péjorative, s'est répandue au cours du XXe siècle. pour désigner une certaine catégorie d'hérétiques médiévaux. Ceux que nous appelons « cathares » se désignaient eux-mêmes comme étant les "Bons-Chrétiens".

\*Albigeois: Nom donné au Moyen Age aux cathares du sud de la France.

\*Hérésie: Doctrine ou opinion chrétienne condamnée par la hiérarchie de l'Église pour des motifs strictement religieux.

\*Parfait: Terme créé par l'inquisition médiévale pour désigner l'hérétique "achevé", "complet", c'est à dire celui qui a reçu le "consolament". Les parfaits constituaient le clergé cathare, la réception du sacrement les différenciant du simple croyant.

\*Fenouillèdes ou le Fenouilhedès : Difficile de dire d'où vient ce mot étrange. Il a été donné par les romains lorsqu'ils ont divisé la région en "pagus". C'est ainsi qu'est apparu pour la première fois le "Pagus Fenioletensis", qui signifierait "Pays des foins".

